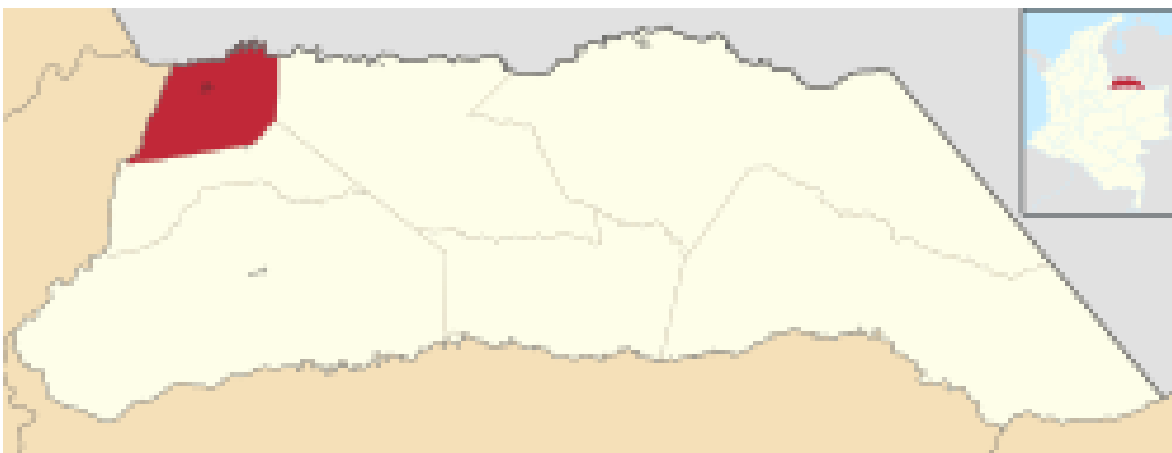






# Saravena

Saravena es un municipio colombiano, el tercero más poblado del departamento de Arauca. El municipio surgió gracias a la colonización de mediados del siglo XX, teniendo como base de su población a grupos provenientes de prácticamente todo el país; en poco más de una década pasó de ser una cooperativa agrícola y parte del municipio de Tame a convertirse en municipio en 1976. Se encuentra a 196 Km de Arauca. Es un importante centro comercial del piedemonte llanero de Colombia.



## Coordenadas

 6°57'17"N 71°52'36"O **Coordenadas:**   
6°57'17"N 71°52'36"O (mapa)

## Entidad

Municipio

• País

 Colombia

• Departamento

Arauca

## Alcalde

Yecid Lozano (2016-2019)

## Eventos históricos

• Fundación

1972<sup>1</sup>

• Erección

3 de febrero de 1976(42 años)<sup>1</sup>

## Superficie

• Total

658.7 km<sup>2</sup><sup>1</sup>

## Altitud

• Media

190 a 2600 m s. n. m.

<b>Población (2015)</b>	
• Total	47 203 hab. <sup>2</sup>
• Densidad	52,04 hab/km <sup>2</sup>
• Urbana	37 035 hab.
<b>Gentilicio</b>	Saravenense
<b>Huso horario</b>	UTC -5
<b>Código postal</b>	815010 <sup>3</sup>

## Historia



Como consecuencia del proceso de colonización, el municipio fue poblado por colonos de todos los rincones del país; esto ha hecho de Saravena una ciudad cosmopolita, dificultándose su verdadera identidad cultural pues la mezcla de costumbres no permiten definir una clara idiosincrasia; sin embargo, los nacidos en la región van sintiendo cada vez con mayor intensidad la cultura llanera, cultivando así el amor por el baile del joropo, el arpa, el cuatro y las maracas. Los jóvenes van descubriendo en estos elementos culturales, su identidad con la región y la tierra que los vio nacer.

Saravena fue fundada por un grupo de colonos provenientes principalmente del departamento de Santander y de otros departamentos del interior del país. En 1972 el INCORA tomó las riendas del proyecto de colonización y debido a la gran distancia que los campesinos debían recorrer para su aprovisionamiento decide construir a orillas de la quebrada La Pava una cooperativa agraria alrededor de la cual empiezan a asentarse los colonizadores hasta formar una especie de caserío llamado Las Pavas.

La pista o campo de aterrizaje construida junto a la Cooperativa fue ampliada. Por aquellos mismos días el nombre de Las Pavas cambió por el de Saravena; aún no logra precisarse de dónde proviene exactamente la palabra Saravena, pues, mientras unos piensan que se deriva del vocablo indígena U'wa saramina, que significa «mujer recién parida», otros sostienen que viene de la palabra sararena, de sarare.

Saravena formaba parte del municipio de Tame, pero al llegar la colonización fue ascendido a Inspección de policía, al poco tiempo fue corregimiento y según decreto 2004 del 3 de febrero de 1976 fue erigido como municipio.

## Límites

- **Norte:** República de Venezuela desde la desembocadura del río Bojabá en el río Arauca, hasta la inspección de Puerto Lleras.
- **Sur:** Municipio de Fortul.
- **Este:** Municipios de Arauquita y Fortul.
- **Oeste:** Departamento de Boyacá, sobre la cuenca del río Bojabá.