



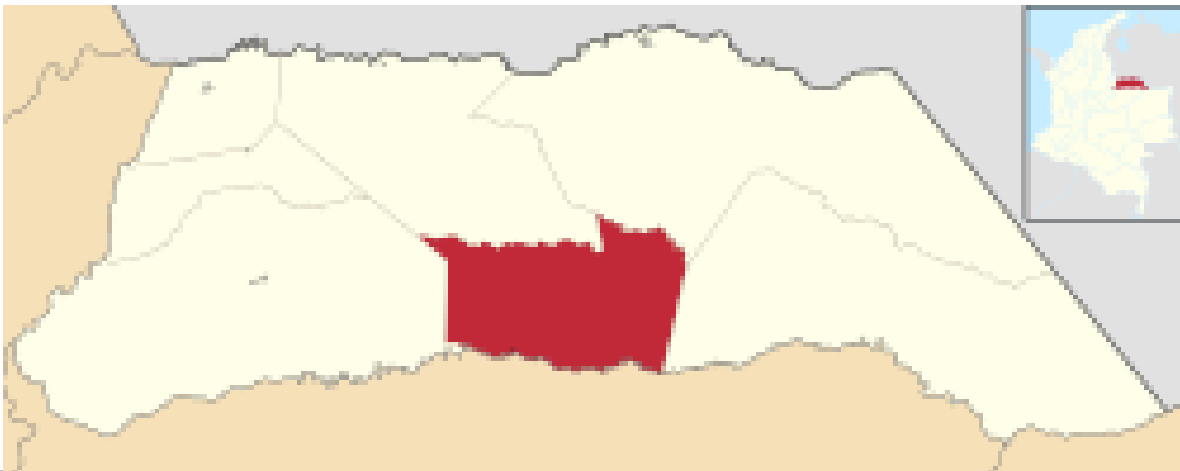
PUERTO RONDÓN






Puerto Rondón es un municipio colombiano ubicado en el departamento de Arauca. Fue fundado el 15 de diciembre de 1921 por el ganadero Luis Felipe Hernández, originario de Apure.

Limita al norte con los municipios de Arauquita y Arauca; al sur con Hato Corozal (Casanare); al este con Cravo Northey al oeste con Tame.

La economía del municipio se basa en la actividad agropecuaria, principalmente la ganadería.



Coordenadas	 6°16'48"N 71°06'01"O  6°16'48"N 71°06'01"O (mapa)
Entidad	Municipio
• País	 Colombia
• Departamento	Arauca
Alcalde	Sandra Milena Gutierrez Vigott ¹ (2016-2019)
Eventos históricos	
• Fundación	15 de diciembre de 1921
• Erección	13 de abril de 1987
Superficie	
• Total	2186 km ²²
Altitud	
• Media	190 m s. n. m.

Población (2015)	
• Total	3 844 hab.
• Densidad	1,66 hab/km ²
• Urbana	2864 hab.
Gentilicio	Rondoneño, -a
Huso horario	UTC -5
Código postal	813010

Descripción física



El territorio de Puerto Rondón hace parte de los Llanos Orientales de Colombia. Los suelos en su mayoría son de sabana, mal drenados, de baja fertilidad, pobres en nutrientes y generalmente ácidos. La llanura Orinoquense y amazonence constituyeron la cuenca de un mar interior que en el transcurso de millones de años se fue rellenando con sedimentos provenientes de la Cordillera Oriental de los Andes y el Macizo de las Guayanas. Los estudios geológicos dejan saber que en

el Pleistoceno la Cordillera Oriental se sacudió de abajo hacia arriba causando una intensa erosión de grava, arena y arcilla que, a la manera de un dique, le fue ganando espacio al mar. Las lluvias, los ríos y los vientos continuaron actuando en las modificaciones del relieve. Por la parte del sur, idénticos agentes tectónicos desbastaron el flanco norte del macizo de las Guayanas para llevar material de relleno a la parte plana.

Los levantamientos y plegamientos construyeron una catástrofe; hacia el final de la última glaciación se hundieron suelos que hoy corresponden a Arauca y Casanare, dándoles configuración de batea. El sollevamiento causó una intensa erosión en la Cordillera Oriental, cuyos productos fueron transportados hacia los llanos, constituyendo un manto aluvial conformado por grandes depósitos de arcilla que rellenaron gran parte de la cuenca. Esta zona ha sido rejuvenecida posteriormente por sucesivos aportes de los principales ríos que surcan la llanura. Durante los períodos secos hubo una fuerte acción del viento (aportes eólicos) el cual formó espesos depósitos de limos y arenas. Así pues, la totalidad del municipio de Puerto Rondón es de superficie plana, perteneciente a un departamento que por su origen tiene forma cóncava, propia para retener el agua lo que hace que pertenezca a la gran Orinoquia inundable.



Economía

Las actividades económicas en el municipio están dadas por la venta de servicios básicos primarios y de bienes, como también por alguna transformación de materias primas. La localidad posee un comercio organizado de bienes y consumos (tiendas, almacenes, restaurantes, talleres, abastos y otros).

Tres actividades humanas importantes en el poblado son la ganadería, la agricultura, y la producción de queso doble crema por parte de algunas microempresas lácticas.² El área de influencia directa del casco urbano sobre el territorio se considera del 30% aproximado de su territorio, pues los municipios vecinos, Arauquita, Tame y Saravena, cubren la demanda de servicios y bienes restantes; así, la dinámica urbana de este poblado es muy escasa pues las personas del área rural acuden a los poblados anteriormente mencionados.



Cultura y educación

Este municipio se caracteriza por su variedad de culturas, pues allí viven personas de distintas partes del país, que llegaron en la **colonización** de las tierras. Cada año se organiza el "Festival de Colonias", en el que los habitantes de Fortul exponen los atributos de su región originaria, organizados en "colonias" (grupo de personas originarias que representan una región), como por ejemplo: la colonia paisa, la colonia santandereana, la colonia costeña, etc.

En cuanto a la educación, el municipio cuentan con una institución educativa básica local en el casco urbano y con muchas otras instituciones rurales.

Veredas



Agua Viva, Altamira, Alto Bello, Alto Jordán, Alto Quiripal, Brucelas, Buenos Aires, Caño Flores, Caño Negro, Caracoles, Caranal, El Milagro, El Nevado, El Paraíso, El Progreso, El Refugio, El Salem, EL Tigre, Gualanday, La 20, La Cabaña, La Colorada, La Esperanza, La Primavera, La Providencia, La Salve, La Unión, Las Guaduas, Las Amapolas, Las Colinas, Las Flores, Las Orquídeas, Las Pavitas, Los Andes, Los Bancos, Los Jardines, Los Lirios, Matecaña, Muriba, Nuevo Horizonte, Palmarito, Palo de Agua, Pavo Real, Pie de Cerro, Primavera, Nidia, Quiripal, Quiripal Medio, Salibón, San Francisco, San José Obrero, San Pedro, Santa Rosa, Sitio Nuevo, Tierra Seca, Villa Nueva, Villa Rica



Ferias y fiestas

Arauca celebra el Festival Araucano de la Frontera y Torneo Internacional del Joropo, el torneo internacional de coleo y el reinado internacional de belleza, donde participan mujeres de Colombia y Venezuela. Las fiestas tienen su espacio de celebración del 4 al 8 de diciembre, y son celebradas desde 1965; hoy en día se acondicionan varios escenarios para la realización de las fiestas durante sus cinco días. En 2015 se celebraron las bodas de oro del inicio de las fiestas, en donde los turistas pudieron presenciar los cantos recios al lado del arpa, cuatro y maracas, deportes auténticos de la región como el coleo, y la gastronomía, que incluye la mamona o carne asada. Estas fiestas son unas de las más auténticas de la región de los llanos de Colombia y Venezuela.

Fauna y flora



En los llanos de Colombia y Venezuela existen un gran número de aves, que desde mitad del siglo XX han sido de interés para grandes investigadores como (MCNish. T., 2006⁴), en su libro *Las aves de los llanos Orientales*, en el cual realiza una clasificación de las aves en ambos países (Colombia y Venezuela). Unas de las aves más comunes en los alrededores de la ciudad son las garzas.

Otro de los muchos animales que se pueden encontrar en la región es el chigüiro, el cual es el roedor más grande del mundo.