

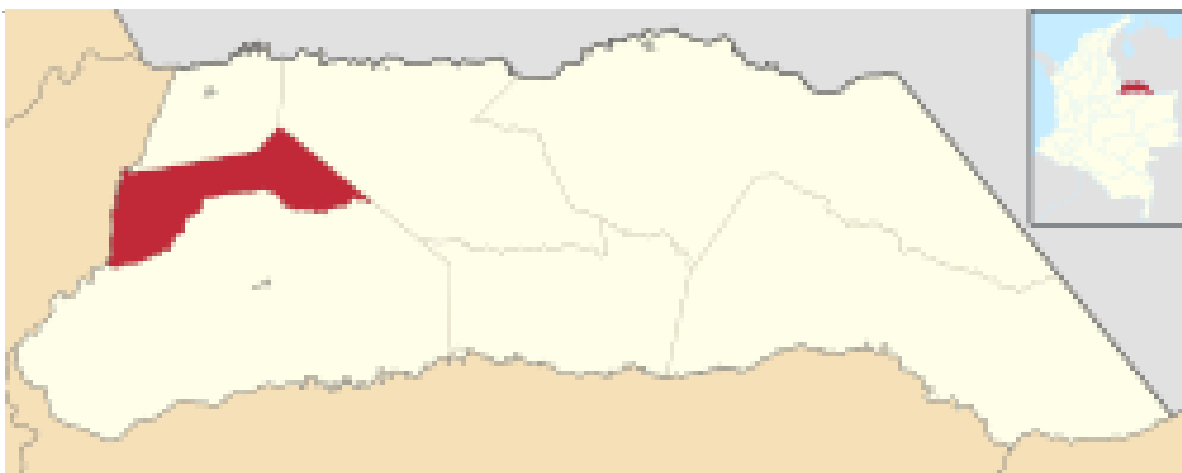




FORTUL

 Fortul es uno de los siete municipios del departamento colombiano de Arauca. Limita al norte con Saravena; al sur con Tame; al este con Arauquita y al oeste con Güicán. Fue fundado el 7 de enero de 1920. Como municipio,  Fortul fue creado por medio del decreto 2926 del 15 de diciembre de 1989; por este motivo se considera funcionando como tal desde 1990.

Según el censo realizado por el DANE en el año 2005, Fortul tiene una población de 25.379 habitantes, de los cuales 13.081 viven en la cabecera municipal.



Coordenadas  6°47'35"N 71°46'17"O **Coordenadas:**  6°47'35"N 71°46'17"O (mapa)

Entidad Municipio

• País  Colombia

• Departamento Arauca

Alcalde Lenin Pastrana Vergel¹ (2016-2019)

Eventos históricos

• Fundación 7 de enero de 1920²

• Erección 15 de diciembre de 1989²

Superficie

• Total 1125 km²²

Altitud

| | |
|-------------------------|----------------|
| • Media | 246 m s. n. m. |
| Población (2015) | |
| • Total | 25 379 hab. |
| • Urbana | 13 081 hab. |
| Gentilicio | Fortuleño, -a |
| Huso horario | UTC -5 |
| Código postal | 814050 |



Economía

Las actividades económicas en el municipio están dadas por la venta de servicios básicos primarios y de bienes, como también por alguna transformación de materias primas.² La localidad posee un comercio organizado de bienes y consumos (tiendas, almacenes, restaurantes, talleres, abastos y otros).²

Tres actividades humanas importantes en el poblado son la ganadería, la agricultura, y la producción de queso doble crema por parte de algunas microempresas lácticas.² El área de influencia directa del casco urbano sobre el territorio se considera del 30% aproximado de su territorio, pues los municipios vecinos, Arauquita, Tame y Saravena, cubren la demanda de servicios y bienes restantes; así, la dinámica urbana de este poblado es muy escasa pues las personas del área rural acuden a los poblados anteriormente mencionados.



Cultura y educación

Este municipio se caracteriza por su variedad de culturas, pues allí viven personas de distintas partes del país, que llegaron en la **colonización** de las tierras. Cada año se organiza el "Festival de Colonias", en el que los habitantes de Fortul exponen los atributos de su región originaria, organizados en "colonias" (grupo de personas originarias que representan una región), como por ejemplo: la colonia paisa, la colonia santandereana, la colonia costeña, etc.

En cuanto a la educación, el municipio cuentan con una institución educativa básica local en el casco urbano y con muchas otras instituciones rurales.

Veredas



Agua Viva, Altamira, Alto Bello, Alto Jordán, Alto Quiripal, Brucelas, Buenos Aires, Caño Flores, Caño Negro, Caracoles, Caranal, El Milagro, El Nevado, El Paraíso, El Progreso, El Refugio, El Salem, EL Tigre, Gualanday, La 20, La Cabaña, La Colorada, La Esperanza, La Primavera, La Providencia, La Salve, La Unión, Las Guaduas, Las Amapolas, Las Colinas, Las Flores, Las Orquídeas, Las Pavitas, Los Andes, Los Bancos, Los Jardines, Los Lirios, Matecaña, Muriba, Nuevo Horizonte, Palmarito, Palo de Agua, Pavo Real, Pie de Cerro, Primavera, Nidia, Quiripal, Quiripal Medio, Salibón, San Francisco, San José Obrero, San Pedro, Santa Rosa, Sitio Nuevo, Tierra Seca, Villa Nueva, Villa Rica

Ferias y fiestas



Arauca celebra el Festival Araucano de la Frontera y Torneo Internacional del Joropo, el torneo internacional de coleo y el reinado internacional de belleza, donde participan mujeres de Colombia y Venezuela. Las fiestas tienen su espacio de celebración del 4 al 8 de diciembre, y son celebradas desde 1965; hoy en día se acondicionan varios escenarios para la realización de las fiestas durante sus cinco días. En 2015 se celebraron las bodas de oro del inicio de las fiestas, en donde los turistas pudieron presenciar los cantos recios al lado del arpa, cuatro y maracas, deportes auténticos de la región como el coleo, y la gastronomía, que incluye la mamona o carne asada. Estas fiestas son unas de las más auténticas de la región de los llanos de Colombia y Venezuela.

Fauna y flora



En los llanos de Colombia y Venezuela existen un gran número de aves, que desde mitad del siglo XX han sido de interés para grandes investigadores como (MCNish. T., 2006⁴), en su libro *Las aves de los llanos Orientales*, en el cual realiza una clasificación de las aves en ambos países (Colombia y Venezuela). Unas de las aves más comunes en los alrededores de la ciudad son las garzas.

Otro de los muchos animales que se pueden encontrar en la región es el chigüiro, el cual es el roedor más grande del mundo.